Dein Freiraum. Mein Lebensraum.

Stell Dir vor, du sonnst Dich im Garten und plötzlich kommen Wandernde und picknicken gemütlich. Seltsam oder? Die Wiesen, Wälder, Seen und Berge sind der Garten vieler verschiedener Tierarten. Es ist deren Lebensraum und nicht unserer. Jede kleine Störung unterbricht sie beim Suchen von Nahrung oder der Aufzucht ihrer Jungen. Sie nehmen uns schon weit früher wahr als wir sie. Gut, wenn wir uns das immer wieder bewusst machen. **"Dein Freiraum. Mein Lebensraum."** zeigt auf, was wir alle tun können, um rücksichtsvoll miteinander und achtsam in der Natur unterwegs zu sein.

www.schlosspark.de/dein-freiraum-mein-lebensraum

Schutzgebiete

Rund um Füssen gibt es mehrere Schutzgebiete, die ein besonders rücksichtsvolles Verhalten erfordern und in denen meist spezielle Regelungen gelten. Hopfensee, Weißensee, Forggensee, Schwansee, Alpsee und das Faulenbacher Tal beispielsweise liegen in einem **Landschaftsschutzgebiet.** Einige Bereiche sind zudem als **FFH-Gebiet (Fauna-Flora-Habitat-Gebiet)** ausgewiesen und vom Alatsee bis nach Garmisch-Partenkirchen zieht sich ein **Vogelschutzgebiet**. Der Bannwaldsee und weite Teile des Ammergebirges sind als **Naturschutzgebiete** ausgewiesen. Bitte lese in allen Schutzgebieten aufmerksam die dort aufgestellten Informationstafeln und halte Dich an die jeweils geltenden Regelungen. Die Natur dankt es Dir.

www.fuessen.de/aktiv-in-der-natur

1 Bad Faulenbach-Alatsee-Runde

Höchster Punkt: 893 m

START / ZIEL:
Parkplatz West
Bad Faulenbach

Vielseitiger geht es kaum! Diese Winterwanderung verläuft teilweise auf komplett geräumten Routen, teilweise auf naturbelassenen Wegen durch den Wald. Am Alatsee lockt nicht nur der Ausblick auf die nahen Tannheimer Berge, sondern auch die Einkehr im dortigen Restaurant.

2:15 Std.
7,5 km
122 hm

Eckpunkte: Alatsee, Faulenbacher Tal

2 Lechfall-Runde

Höchster Punkt: 825 m

START / ZIEL:
Tourist Information
Füssen

Von der belebten Füssener Altstadt mit ihren Cafés und bunten Fassaden, über eine kleine Waldstrecke, den Lechfall bis hin zum Faulenbacher Tal ist bei dieser Wanderung alles dabei.

1:00 Std.
3,5 km
81 hm

Eckpunkte: Altstadt, Hohes Schloss, Lechfall, Lechschlucht

3 Bootshafen-Runde

Höchster Punkt: 800 m

START / ZIEL:
Tourist Information
Füssen

Diese fast ebene Flanierrunde schenkt Ausblicke über den Lech, den fast leeren Forggensee, die Alpen und Schloss Neuschwanstein. Übrigens: Wenn der Forggensee im Winter größtenteils abgestaut wird, tritt eine unwirkliche Landschaft zum Vorschein, die bei trockener Witterung durchwandert werden kann.

1:00 Std.
4,1 km
21 hm

Eckpunkt: Forggensee, Lech

4 Weißensee-Runde

Höchster Punkt: 812 m

START / ZIEL:
Badestelle
Weißensee

Von der Badestelle in Weißensee-Oberkirch wanderst Du im Uhrzeigersinn rund um den See. Während der Weg am Nordufer geräumt wird, bietet der naturbelassene Weg am Südufer ein oftmals eisiges Wintererlebnis. Trittsicherheit ist erforderlich!

2:00 Std.
6,2 km
39 hm

Eckpunkte: Weißensee, Pfarrkirche St. Walburga, Felsentor

5 Hopfensee-Südrunde

Höchster Punkt: 791 m

START / ZIEL:
Wanderparkplatz
Nähe Landhotel
Wiesbauer

So aussichtsreich kann eine Wanderung in der Ebene sein! Nach dem ersten Streckenabschnitt durch das bewaldete Schorenmoos wanderst Du durch die Wies südlich des Hopfensees. Hier kannst Du das volle Bergpanorama genießen.

1:15 Std.
4,9 km
13 hm

Eckpunkte: Hopfensee, Bergpanorama

6 Hopfensee-Runde

Höchster Punkt: 789 m

START / ZIEL:
Seepark Hopfensee

Auf dieser abwechslungsreichen Wanderung umrundest Du den Hopfensee. Das traumhafte Bergpanorama ist dabei Dein steter Begleiter. Die Cafés und Restaurants an der Uferpromenade des Füssener Ortsteils Hopfen am See laden zu einer kleinen Pause ein.

1:45 Std.
6,9 km
17 hm

Eckpunkte: Hopfensee, Uferpromenade

7 Hopfen-Faulensee-Runde

Höchster Punkt: 925 m

START / ZIEL:
Haus Hopfensee

Diese Tour führt Dich vom Haus Hopfensee zum Faulensee, einem der kleinen und stilleren Seen in der Region Füssen. Während die naturbelassenen Wege durch den Hopfener Wald einen besonderen Wintergenuss bieten, werden die Straßen im Ortsgebiet geräumt.

1:45 - 2:15 Std.
5,9 km
154 hm

Eckpunkte: Hopfensee, Faulensee, Koppenkreuz

8 Hopferwald-Runde


Höchster Punkt: 907 m

START / ZIEL:
Seepark Hopfensee

Eine abwechslungsreiche Winterwanderung, die Dich vom belebten Hopfensee durch ruhige Wälder und über sanfte Hügel führt. Während die Straßen im Ortsgebiet Hopfen geräumt werden, bieten die geräumten aber naturbelassenen Wald- und Wiesenwege im Hopfener Wald einen besonderen Wintergenuss.

1:45 - 2:15 Std.
5,7 km
154 hm

Eckpunkte: Hopfensee

9 Bergblick-Runde

Höchster Punkt: 825 m

START / ZIEL:
Tourist Information
Füssen

Die Abwechslung von Stadt, Natur und Panorama zeichnet diese kurze Rundwanderung auf geräumten Wegen und Straßen aus. Vom stadtnahen Aussichtspunkt "Galgenbichl" hast Du einen besonderen Blick auf das Hohe Schloss.

1:00 - 1:15 Std.
4,2 km
37 hm

Eckpunkte: Altstadt, Galgenbichl

Legende

- Dauer
- Rundweg Streckenlänge
- Streckentour Streckenlänge
- Höhenmeter auf- / absteigend
- kinderwagengeeignet je nach Schneelage

Beschilderung Winterwanderwege

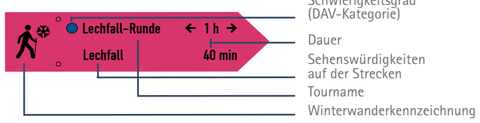

Hüttenwanderungen

Viele der bewirtschafteten Hütten rund um Füssen sind auch in der kalten Jahreszeit beliebte Wanderziele. Wenn man aus der Winterkälte ins Warme kommt, in der gemütlichen Gaststube am Holzofen Platz nimmt und sich eine Hüttenbrotzeit oder einen der anderen Hüttenklassiker aus regionalen Produkten schmecken lässt, ist das Genuss pur!
WICHTIG: Bitte informiere Dich vor Deiner Hüttentour über die aktuellen Öffnungszeiten Deines Wanderziels, **damit Du nicht vor verschlossenen Türen stehst!**

www.fuessen.de/outdoor/wandern/berghuetten

BERGGASTHAUS BLECKENAU
auf 1.176 m
Start: Hohenschwangau
Dauer: 1,5 Stunden (bis Hütte)
www.berggasthaus-bleckenau.de
Bleckenau 2
87645 Schwangau

VILSER ALM (Österreich)
auf 1.227 m
Start: Parkplatz Angerwies in Vils / Österreich
Dauer: ca. 1,15 Minuten (bis Hütte)
www.vilseralm.at
Vilser Alpe 68
6682 Vils (Österreich)

DREHHÜTTE
auf 1.250 m
Start: Wanderparkplatz Drehhütte
Dauer: ca. 1,5 Stunden (bis Hütte)
www.drehhuette.de
Drehhütte 1
87645 Schwangau

SCHLOSSBERGALM
auf 980 m
Start: Eisenberg Ortsteil Zell
Dauer: ca. 45 Minuten (bis Hütte)
www.schlossbergalm.de
Burgweg 50
87637 Eisenberg

Schneeschuhwanderungen

Schneeschuhtouren bieten Naturerlebnisse der eher stillen Art - garniert mit meist grandiosem Ausblick. Nimm bitte stets Rücksicht auf die Natur und betrete keine Schutzgebiete, um den Tieren nicht unnötig Kraft zu rauben. Denke außerdem unbedingt an die Lawinengefahr und die richtige Ausrüstung. In Füssen kannst Du dafür an Kursen und geführten Schneeschuhtouren teilnehmen.

www.fuessen.de/schneeschuhwandern

Skitourengehen

Skitourengehen liegt im Trend. Immer mehr Sportler*innen verzichten auf Aufstiegshilfen und erarbeiten sich die Abfahrt auf Tourenskiern lieber selbst. Wer mit Tourenskiern im freien Gelände abseits der gesicherten Pisten unterwegs sein will, sollte Erfahrung mit dem Abfahren im Tiefschnee haben, sich über Lawinenlagen informieren und diese einschätzen können, eine Lawinenausrüstung mitbringen und in deren Handhabung geschult sein.

www.fuessen.de/outdoor/aktiver-winter/ski-skitour-rodeln

Rodeln

Rund um Füssen findest Du viele schöne Naturrodelbahnen mit und ohne Liftunterstützung und fast immer mit einer schönen Einkehrhütte. Beispielsweise die Buchenbergalm oberhalb von Buching. Der Aufstieg ab dem Parkplatz der Buchenbergbahn dauert ca. 1,5 Stunden, alternativ bist Du in 10 Minuten mit der Buchenbergbahn (Doppelsessellift) oben. Am Buchenberg kann sogar nachts bei Flutlicht gerodelt werden!

www.fuessen.de/outdoor/aktiver-winter/ski-skitour-rodeln

Langlaufen

Auch Langlauf-Fans kommen im Allgäu auf ihre Kosten. Das Loipennetz in und um Füssen bietet Strecken für die klassische Diagonal- wie auch für die Skating-Technik. Das eher flache Streckenprofil und ein grandioses Bergpanorama ist die Gemeinsamkeit aller Loipen in Füssen und der Ortsteilen Hopfen am See und Weißensee. Ein besonderes Highlight: Die beleuchtete Neuschwanstein-Loipe am Fuße des Tegelbergs.

Ob die einzelnen Loipen aktuell gespurt sind und befahren werden können, erfährst Du auf unserer Website unter: www.fuessen.de/langlauf

Langlaufen um das Stadtgebiet Füssen



F1 Weidach-Loipe
⇆ 2,6 km · ↑↓ 5 hm
Schwierigkeitsgrad: leicht
Einstiegsmöglichkeit: Sportanlage Weidach oder Bootshafen

F2 Venetianerwinkel
⇆ 1,4 km · ↑↓ 17 hm
Schwierigkeitsgrad: mittelschwer
Einstiegsmöglichkeit: Venetianerwinkel o. Froschenseestraße

F3 Schorenmoos-Loipe
⇆ 5,5 km · ↑↓ 6 hm
Schwierigkeitsgrad: leicht
Einstiegsmöglichkeit: Füssen „Am Stieranger"

Langlaufen um das Ortsgebiet Hopfen am See

H1 Um die schöne Buche
⇆ 2,9 km · ↑↓ 27 hm
Schwierigkeitsgrad: mittelschwer
Einstiegsmöglichkeit: Campingplatz Hopfensee

H2 Panoramaloipe Hopfen am See
⇆ 2,6 km · ↑↓ 33 hm
Schwierigkeitsgrad: mittelschwer
Einstiegsmöglichkeit: Campingplatz Hopfensee o. Höhenstraße

Langlaufen um das Ortsgebiet Weißensee

W1 Panoramaloipe Weißensee (Variante 1-3)
⇆ 4,2 km · ↑↓ 25 hm
Schwierigkeitsgrad: mittelschwer
Einstiegsmöglichkeit: Wiedmar

W2 Unterdeusch – Zell
⇆ 1,8 km · ↑ 5 hm ↓ 19 hm
Schwierigkeitsgrad: mittelschwer
Einstiegsmöglichkeit: Wiedmar

W3 Thal – Brand
⇆ 3,5 km · ↑ 15 hm ↓ 80 hm
Schwierigkeitsgrad: mittelschwer
Einstiegsmöglichkeit: Wiedmar oder Brand

Tipp:
Die Verbindungsloipe W2 Unterdeusch - Zell bringt Dich zum nächsten Langlaufvergnügen in der Nachbargemeinde Eisenberg.

Beschilderung der Langlaufloipen!
rot= Schwierigkeitsgrad "mittel"
blau= Schwierigkeitsgrad "leicht"
orange= Hinweise zu Deiner direkten Umgebung z.B. Parkplätze, Gastronomie etc.

Schlittschuhlaufen

Füssen ist bei vielen Fans als Hochburg des Eishockey bekannt. Der EV Füssen (EVF) war in der Vergangenheit vielfacher Deutscher Meister und ist immer noch für seine hochklassige Nachwuchsarbeit bekannt. In den beiden Arenen des heutigen Bundesstützpunktes trainieren Eishockeyprofis wie -amateur*innen, hier finden alle Heimspiele der EVF-Teams, aber auch internationale Eishockey- und Curlingturniere statt. Beim öffentlichen Publikums- und Discolauf kannst auch Du aufs Eis gehen. Einen Schlittschuhverleih gibt es direkt vor Ort.

www.bundesstützpunkt.de | www.fuessen.de/eissport

Alpinskifahren & Bergbahnen

Rund um Füssen im Allgäu warten mehrere kleine, aber feine Skigebiete auf Dich. Nicht der rasante Pistensport sondern Genuss und Familienskifahren stehen hier im Vordergrund. Die nächstgelegenen Skilifte sind: Tegelbergbahn (www.tegelbergbahn.de), Buchenbergbahn (www.buchenbergbahn.de) und Breitenbergbahn (www.breitenbergbahn.de). Zahlreiche Skigebiete beinhaltet der Liftverbund "Vitales Land" (www.vitalesland.com), der bis ins benachbarte Tirol abwechslungsreichen Pistenspaß garantiert - mit der KönigsCard (www.koenigscard.com) größtenteils sogar gratis.

www.fuessen.de/outdoor/aktiver-winter/ski-skitour-rodeln

Wintergenuss um Füssen

Freue Dich auf die kalte Jahreszeit und spüre die wohltuende Wirkung von frischer klarer Luft, Wintersonne und traumhaften Ausblicken.
In dieser Wintergenuss-Karte findest Du viele Vorschläge und Tipps für Outdoor-Aktivitäten rund um Füssen. Vom Winterwandern über Schneeschuhtouren bis zum Skilanglauf. Vom Eislaufen über Rodelpisten bis zum Alpin- und Tourenskifahren. Dabei punktet die Region um Füssen zwischen Voralpenland und Alpengipfeln eher nicht mit Extremen, sondern bietet vielfältige Wintererlebnisse für Genießer. Immer dabei: die grandiosen Ausblicke auf das Panorama der Ammergauer, Lechtaler und Allgäuer Alpen.

www.fuessen.de/winter

Bevor Du startest ...

Schnee, Eis und niedrige Temperaturen bilden besondere Bedingungen für Aktivitäten im Freien. Wetterfeste Kleidung und Schuhe sind nur die Basis einer ausreichenden Ausrüstung. Die Vorbereitungen für Skitouren, ausgedehnte Wanderungen oder Schneeschuhtouren sollten sorgfältig sein und auch Wetter, Schnee- und Lawinenverhältnisse, Verpflegung, Wechselklamotten etc. umfassen. Um Dich bei der Planung einer Winteraktivität zu unterstützen, haben wir einige Tipps online zusammengestellt:

www.fuessen.de/winter/aktiver-winter/tipps-fuer-aktiven-winter

Füssen – Die romantische Seele Bayerns

Herausgeber:
Füssen Tourismus und Marketing
Anstalt des öffentlichen Rechts der Stadt Füssen
Kaiser-Maximilian-Platz 1 · D-87629 Füssen
Telefon +49 8362 9385-0
tourismus@fuessen.de · www.fuessen.de

Konzeption, Grafik, Texte: Füssen Tourismus und Marketing
Fotografie: Füssen Tourismus und Marketing / Gerhard Eisenschink / Ingrid Yasha Rösner / David Terrey / Simon Toplak / www.guenterstandl.de / Mathias Struck / Michaek Lukaszewski Fotografie_www.lukafo.de / Volker Neumann / Bundesstützpunkt / Michael Brand / Ines Dehner
Kartografie: green-solutions GmbH & Co. KG, Murnau
Kartengrundlage: ©OpenStreetMap contributors
Druck: Uhl-Media GmbH, Bad Grönenbach
Stand: 12 / 2025 - Irrtum und Änderungen vorbehalten

www.blauer-engel.de/uz195
Papier aus 100% Altpapier. Ausgezeichnet mit dem Blauen Engel. Druck klimaneutral.

FSC REGYCLED Papier FSC® C106555

Print www.eco-print.info
• Ökodruckfarben
• 100 % Recyclingpapier
• 100 % Ökostrom
• je Druckauftrag wird ein Baum gepflanzt
• klimaneutral & emissionsarm gedruckt

Tourist Information
Füssen
Kaiser-Maximilian-Platz 1
D-87629 Füssen
Telefon +49 8362 9385-0
tourismus@fuessen.de

Tourist Information
Hopfen am See
Höhenstraße 14
D-87629 Füssen
Telefon +49 8362 7458
hopfen@fuessen.de

Tourist Info Punkt
Weißensee
Seeweg 4
D-87629 Füssen
Telefon +49 8362 6500
weissensee@fuessen.de

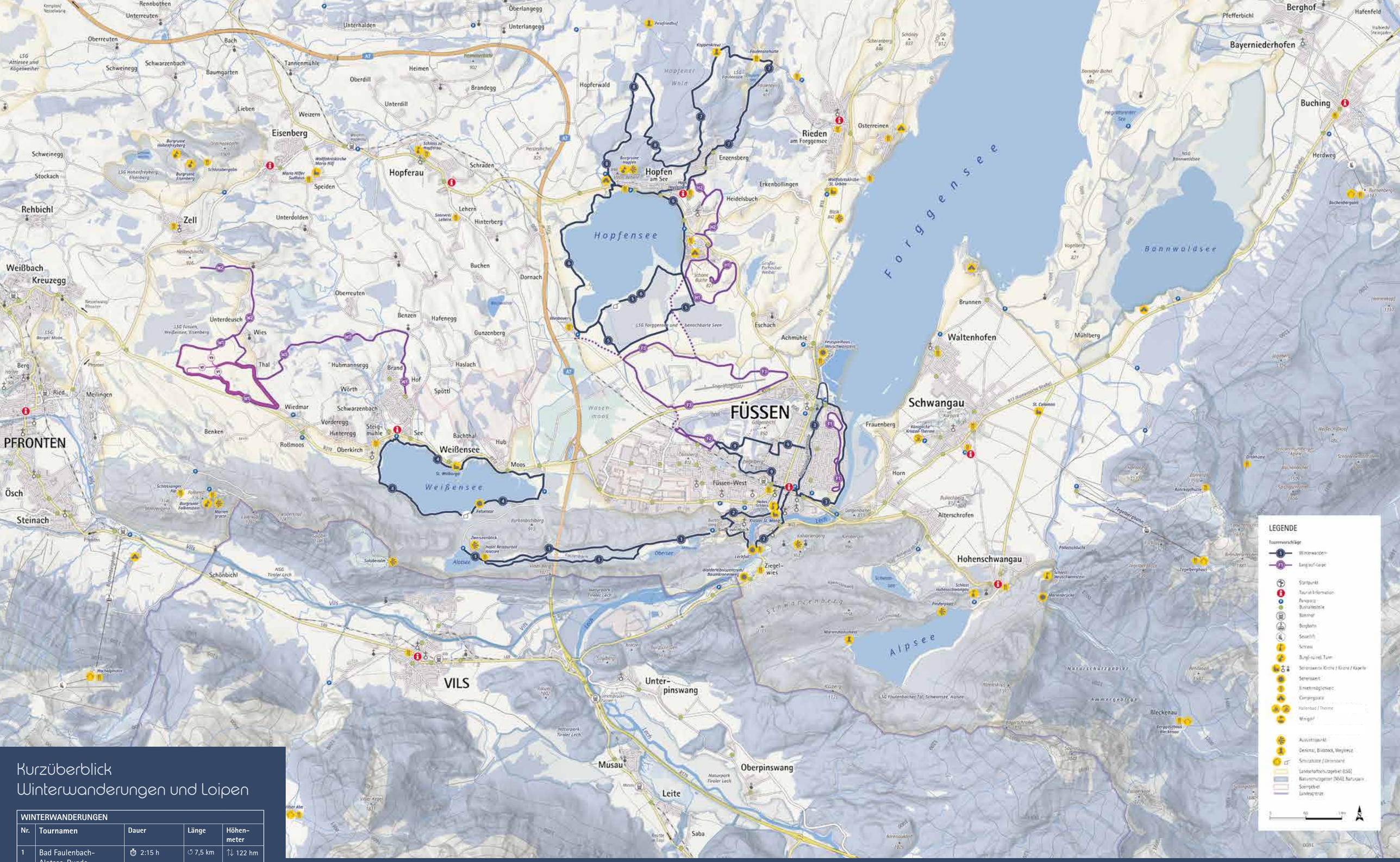

Kurzüberblick Winterwanderungen und Loipen

WINTERWANDERUNGEN				
Nr.	**Tournamen**	**Dauer**	**Länge**	**Höhen-meter**
1	Bad Faulenbach-Alatsee-Runde	2:15 h	7,5 km	122 hm
2	Lechfall-Runde	1:00 h	3,5 km	81 hm
3	Bootshafen-Runde	1:00 h	4,1 km	21 hm
4	Weißensee-Runde	2:00 h	6,2 km	39 hm
5	Hopfensee-Südrunde	1:15 h	4,9 km	13 hm
6	Hopfensee-Runde	1:45 h	6,9 km	17 hm
7	Hopfen-Faulensee-Runde	1:45 - 2:15 h	5,9 km	154 hm
8	Hopferwald-Runde	1:45 - 2:15 h	5,7 km	154 hm
9	Bergblick-Runde	1:00 - 1:15 h	4,2 km	37 hm
LANGLAUFLOIPEN				
Nr.	**Tourenname**	**Schwierigkeits-grad**	**Länge**	**Höhen-meter**
F1	Weidach-Loipe	leicht	2,6 km	5 hm
F2	Venetianerwinkel	mittelschwer	1,4 km	17 hm
F3	Schorenmoos-Loipe	leicht	5,5 km	6 hm
H1	Um die schöne Buche	mittelschwer	2,9 km	27 hm
H2	Panoramaloipe Hopfen	mittelschwer	2,6 km	33 hm
W1	Panoramaloipe Weißensee	mittelschwer	4,2 km	25 hm
W2	Unterdeusch - Zell	mittelschwer	1,8 km	↑ 5 hm ↓ 19 hm
W3	Thal - Brand	mittelschwer	3,5 km	↑ 15 hm ↓ 80 hm

Adventsmarkt

Gönn Dir eine kleine Auszeit von den oft hektischen Weihnachtsvorbereitungen und lass Dich vom besonderen Ambiente des Füssener Adventsmarktes im Klosterhof St. Mang verzaubern.

Infos: www.fuessen.de/adventsmarkt

Rutschparty

In Füssen beginnt die Silvesterfeier bereits am 30. Dezember. Von 18 Uhr bis Mitternacht sorgen verschiedene musikalische Darbietungen für Tanzrhythmen rund um den Sieben-Stein-Brunnen. Der Eintritt ist frei!

Infos: www.fuessen.de/rutschparty

Neujahrs-Fackelschwimmen

Traditionell lassen sich in der Abenddämmerung des Neujahrstages Mitglieder*innen unterschiedlicher Wasserwachten im kalten Lech flussabwärts an der Altstadt vorbei treiben, um den zahlreichen Zuschauer*innen ein gutes neues Jahr zu wünschen.

Infos: www.fuessen.de/neujahrs-fackelschwimmen

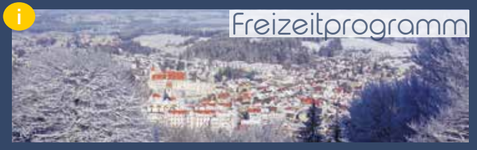

Freizeitprogramm

Egal ob Du Füssens schönste Plätze erkundest oder im Rahmen einer Schneeschuhwanderung die stille Seite des Füssener Winters erfahren möchtest, im Freizeitprogramm ist für jeden etwas dabei.

Infos: www.fuessen.de/freizeitprogramm

Anderszeit-Blog

Tauche in die ANDERSZEIT ein, lerne Füssen und den Allgäuer „Schlosspark" von einer neuen Seite kennen und lasse Dich von Geschichten zu besonderen Orten, Menschen und Erlebnissen inspirieren.

Infos: www.fuessen.de/anderszeit-blog

Erkunde die romantische Altstadt mit der kostenfreien Lauschtour-App. Der audiogeführte Rundgang führt auf kurzweilige Art zu den wichtigsten Sehenswürdigkeiten. Informativ, persönlich & unterhaltsam.

Infos: www.fuessen.de/lauschtour

Wetter, weitere Tourenvorschläge, Unterkünfte, Veranstaltungen, Karten, Tipps für den aktiven Winter und vieles mehr findest Du unter:

www.fuessen.de

Besuche uns auf ...

instagram/fuessen.de

www.facebook.com/fuessen.allgaeu